

# PLAN DE PRÉVENTION DES RISQUES INONDATION DE LA VALLÉE DE L' YERRES









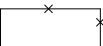


Communes :  
Soignolles-en-Brie Solers

Cartographie des zones réglementaires

8

## Légende

-  Zone Rouge
-  Zone Orange
-  Zone Saumon
-  Zone Bleue
-  Zone Ciel
-  Zone Verte
-  PPRi de la Seine
-  Cote de la ligne d'eau pour la crue modélisée
-  Lit minier et plans d'eau
-  Limite communale

Date de réalisation : Décembre 2011

Sources : BDtopo (c) IGN  
DDT 91  
DDT 77  
DRIEA-IF \ UT 94

0 250 500  
Mètres

Echelle : 1 / 10 000

