











Vu pour être annexé
 à l'arrêté préfectoral 2015/DDT/SEPR n°201
 en date du **15 OCT. 2015**
 Le Préfet
 Pour le Préfet et par délégation
 Le Secrétaire Général de la Préfecture
Nicolas de MAISTRE



-  Limite communale
-  Cours ou plan d'eau
-  Zone verte
-  Zone jaune
-  Zone orange
-  Zone bleue
-  Zone rouge
-  Profil en travers
-  Numéro en bleu
-  Cote NGF en vert

0 500.0
 mètres